

January 18, 2023

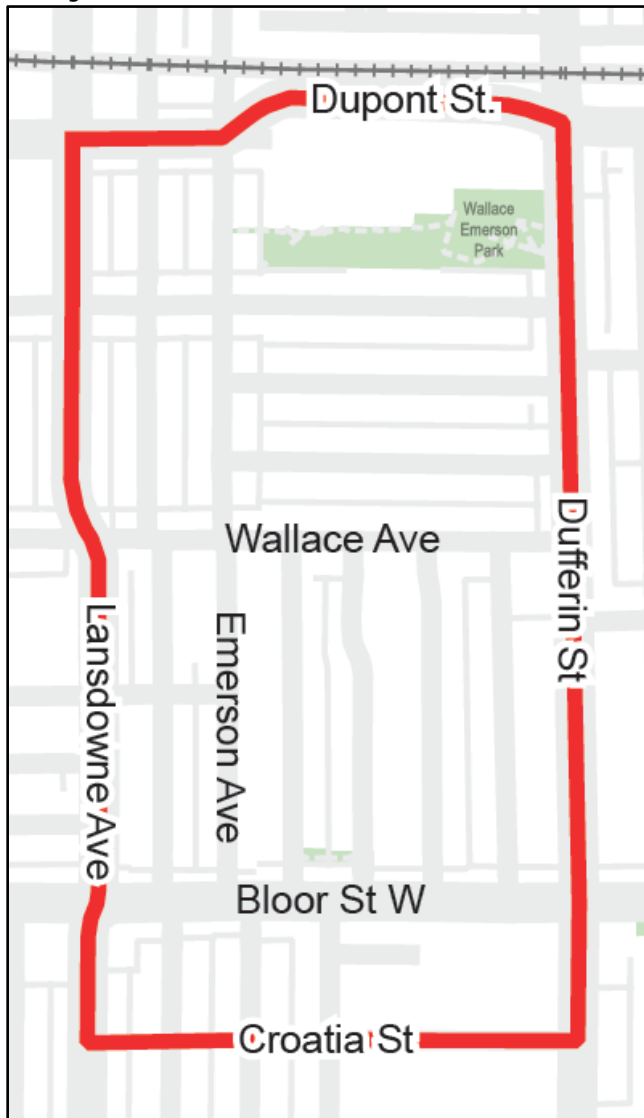
## Wallace Emerson Neighbourhood Streets Plan

In consultation with the local community, the City is developing a Neighbourhood Streets Plan (NSP) for the Wallace Emerson area. This plan will identify and address issues related to transportation safety and mobility across the neighbourhood, with a focus on protecting vulnerable road users (i.e. seniors, school children, people walking and cycling).

The Wallace Emerson NSP will address four main areas of concern:

1. Excessive vehicular volume on local streets
2. Excessive speeding on local streets
3. Traffic conditions near neighbourhood schools
4. Safety of vulnerable road users

### Project Area



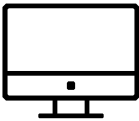


The project area is bounded by Dupont Street on the north, Dufferin Street on the east, Croatia Street on the South and Lansdowne Avenue on the west.

### What is a Neighbourhood Streets Plan?

In 2020, the Toronto East York Community Council directed City staff to work with the community to develop a comprehensive plan to address community concerns. City staff will use a holistic approach to assess and manage traffic issues within the neighbourhood. The Wallace Emerson NSP will consider all modes of transportation, with an emphasis on improving conditions for vulnerable road users.

Historically, traffic management issues in the City of Toronto have been addressed on a site-by-site basis, analysing issues and modifications for a particular street segment or intersection.

In contrast, an NSP employs a broader, neighbourhood perspective to develop integrated solutions that support local objectives for safety and mobility. Through this approach, the City works with communities to identify local issues and develop feasible changes that address key areas of concern. The plan will include interim measures that can be implemented quickly with adaptable materials, as well as long term changes that are typically made as part of future road resurfacing or reconstruction.

<p><b>Learn More</b></p>  <p>View project information on the website, including a presentation and information materials</p> <p><a href="https://toronto.ca/wallaceemersonstreets">toronto.ca/wallaceemersonstreets</a></p>	<p><b>Attend the Drop-In Event</b></p>  <p><b>Thursday, February 16, 2023</b>  <b>6:30 p.m. to 8:30 p.m.</b>  <b>Wallace Emerson Community Centre</b></p> <p>1260 Dufferin St, Toronto, ON M6H 4C3</p> <p><i>Portuguese interpreters will be present at the event.</i></p>	<p><b>Online Mapping Tool</b></p>  <p>Visit the webpage to comment on where improvements should be made or where you experience issues travelling in the neighbourhood. You will be able to see what others have shared.</p> <p><b>Submit your comments by March 2, 2023.</b></p>
----------------------------------------------------------------------------------------------------------------------------------------------------------------------------------------------------------------------------------------------------------------------------------------------------------------	-----------------------------------------------------------------------------------------------------------------------------------------------------------------------------------------------------------------------------------------------------------------------------------------------------------------------------------------------------------------------	------------------------------------------------------------------------------------------------------------------------------------------------------------------------------------------------------------------------------------------------------------------------------------------------------------------------------------------------------------------------

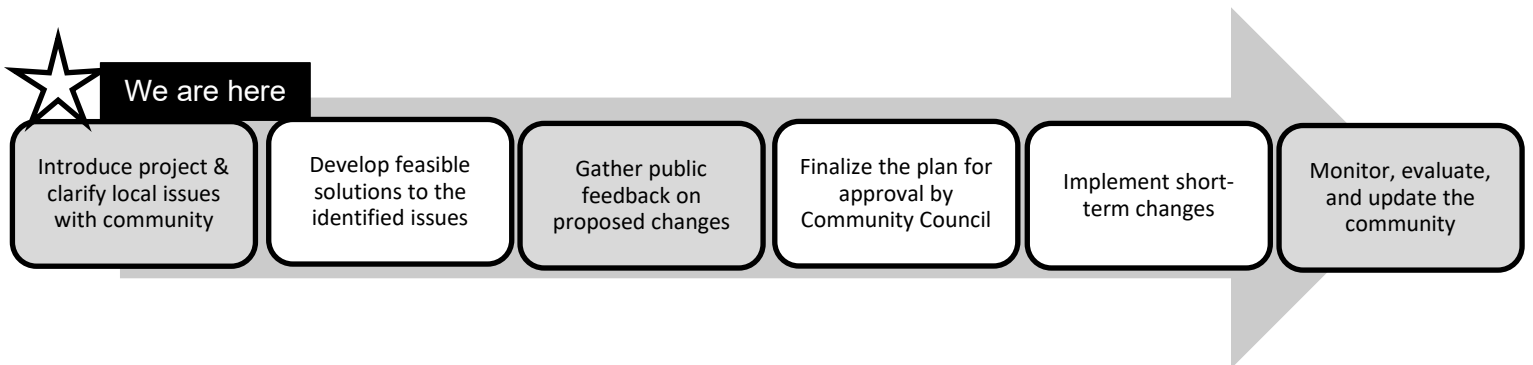
## What types of improvements will be considered?

The City uses a variety of traffic calming, Vision Zero, and Complete Street measures to address transportation-related safety concerns. Changes that may be considered as part of this plan include:

1. One-way street conversions, directional closures, and diverters
2. Traffic calming measures (speed humps, chicanes, curb extensions, curb radius reductions)
3. Changes to the arrangement of on-street parking
4. Turn prohibitions and associated by-law changes
5. Intersection safety improvements
6. New or upgraded bike lanes, including contra-flow bike lanes
7. Other applicable measures from the City's Traffic Calming Guideline, Vision Zero Program, and Complete Streets Guideline

## Study Process & Next Steps

The Wallace Emerson NSP will take a phased approach to consultation. The participation of local residents and stakeholders is essential to identifying local issues that may be addressed with appropriate and effective traffic, speeding and road safety improvements for the neighbourhood. Throughout the study the local community will be asked to help identify local issues and later for their feedback on proposed changes.



## More Information

Dominic Cobran  
Senior Coordinator of Public Consultation  
Metro Hall, 19th Floor, 55 John Street  
Toronto, ON. M5V 3C6

Email: [WallaceEmersonStreets@toronto.ca](mailto:WallaceEmersonStreets@toronto.ca)  
Tel: 416-338-2986

*\* Information will be collected in accordance with the Municipal Freedom of Information and Protection of Privacy Act. With the exception of personal information, all comments will become part of the public record.*

18 de janeiro de 2023

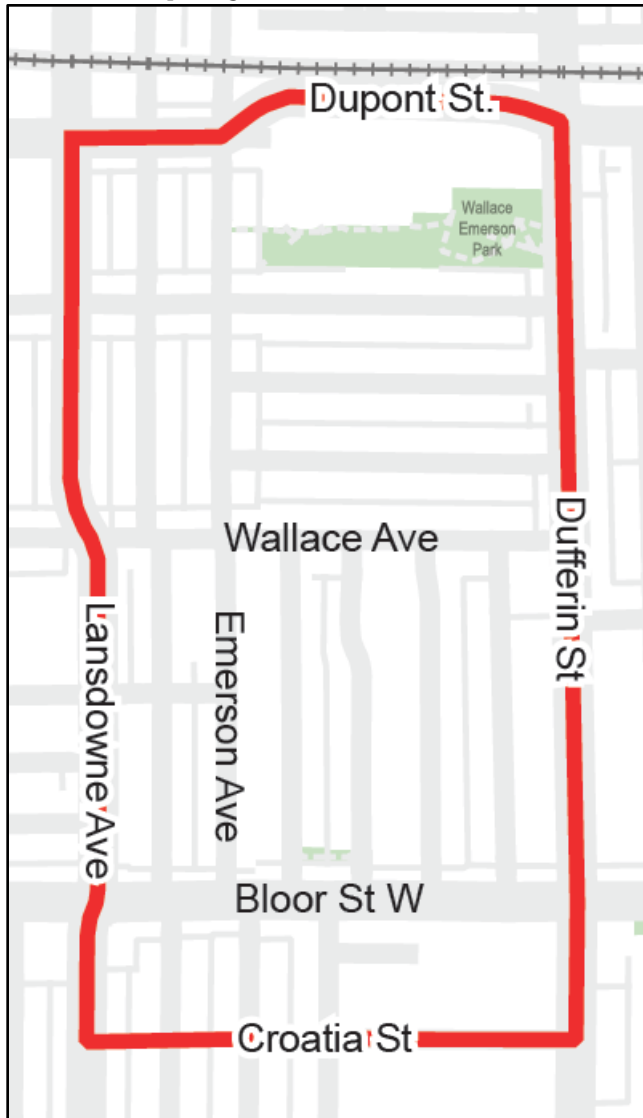
## Plano de ruas do bairro Wallace Emerson

Em concertação com a comunidade local, o município está a desenvolver um plano de ruas do bairro (*Neighbourhood Streets Plan, NSP*) para a zona de Wallace Emerson. Este plano irá identificar e dar resposta a problemas relacionados com a segurança rodoviária e a mobilidade nesta zona, com um foco na proteção de utentes vulneráveis (ou seja, idosos, crianças em idade escolar, pessoas que se deslocam a pé e de bicicleta).

O NSP da zona Wallace Emerson irá abordar quatro áreas problemáticas principais:

1. Volume excessivo de veículos em ruas locais
2. Excesso de velocidade em ruas locais
3. Condições de trânsito na proximidade de escolas desta zona
4. Segurança dos utentes vulneráveis

### Área do projeto



A área abrangida pelo projeto é delimitada a norte pela Dupont Street, a leste pela Dufferin Street, a sul pela Croatia Street e a oeste pela Lansdowne Avenue.

### Em que consiste um plano de ruas do bairro?

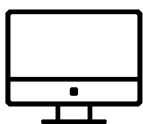
Em 2020, o Conselho da Comunidade de East York de Toronto (*Toronto East York Community Council*) ordenou que o município trabalhasse em conjunto com a comunidade para desenvolver um plano exaustivo que desse resposta a preocupações da comunidade. O município irá utilizar uma abordagem holística para avaliar e gerir problemas de trânsito nesta zona. O NSP da zona Wallace Emerson irá ter em consideração todas as formas de deslocação, com ênfase na melhoria das condições para os utentes vulneráveis.

No passado, os problemas de gestão de trânsito na cidade de Toronto eram abordados numa base de local para local, analisando os problemas e alterações para um segmento de rua ou interseção em concreto.

Em contraste, um NSP utiliza uma perspetiva de zona mais abrangente para desenvolver soluções integradas que promovam os objetivos locais em termos de segurança e mobilidade. Através desta abordagem, o município trabalha em conjunto com as comunidades para identificar problemas locais e desenvolver alterações viáveis que dêem resposta a áreas problemáticas fundamentais. O plano incluirá medidas interinas que possam ser implementadas rapidamente utilizando materiais

adaptáveis, assim como alterações de longo prazo que são geralmente feitas como parte da repavimentação ou reconstrução de estradas.

#### Saiba mais



Consulte a informação sobre o projeto no *website*, incluindo uma apresentação e materiais informativos

[toronto.ca/wallaceemersonstreets](https://toronto.ca/wallaceemersonstreets)

#### Participe no evento presencial



Quinta-feira, 16 de fevereiro de 2023  
Das 18h30 às 20h30  
Wallace Emerson Community Centre

1260 Dufferin St, Toronto, ON M6H 4C3

O evento disponibilizará intérpretes de português.

#### Ferramenta de mapeamento online



Visite a página *web* para deixar um comentário sobre as áreas onde devem ser efetuadas melhorias ou áreas em que verifica problemas de circulação nesta zona. Terá a possibilidade de ver os comentários de outras pessoas.

Submeta os seus comentários até 2 de março de 2023.

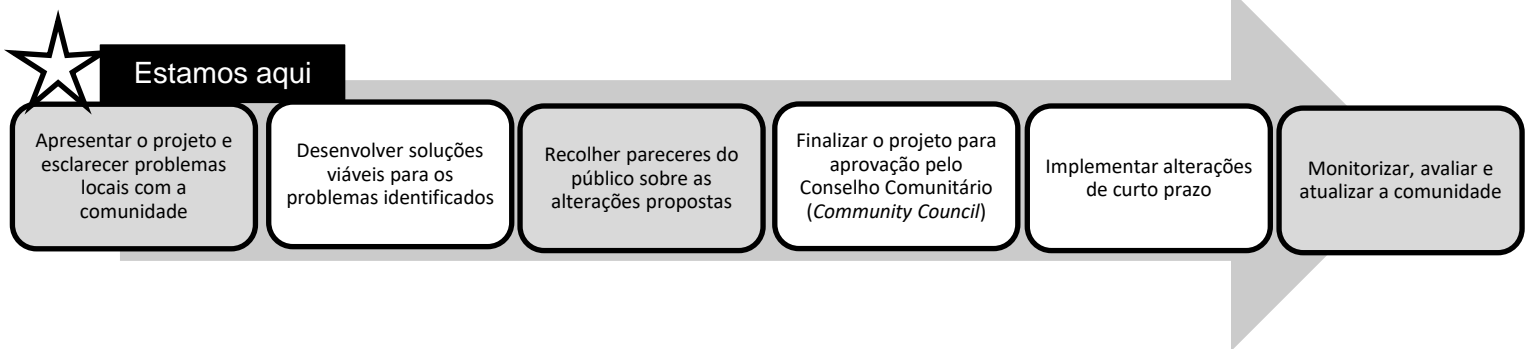
## Que tipos de melhorias serão contemplados?

O município utiliza uma variedade de medidas de moderação do tráfego, do programa *Vision Zero* e *Complete Streets*, para dar resposta a problemas de segurança rodoviária. As alterações que podem ser contempladas como parte deste plano incluem:

1. Conversões em ruas de sentido único, encerramentos direcionais e desvios
2. Medidas de moderação do tráfego (lombas, chicanes, alargamento das bermas, redução do raio das bermas)
3. Alterações ao arranjo do estacionamento de rua
4. Proibições de viragem e alterações estatutárias associadas
5. Melhorias de segurança em interseções
6. Pistas cicláveis novas ou modernizadas, incluindo pistas cicláveis contra a circulação do tráfego
7. Outras medidas apropriadas provenientes das orientações de moderação do tráfego do município (*Traffic Calming Guideline*), do programa *Vision Zero* e das orientações de *Complete Streets*

## Processo de estudo e próximos passos

O NSP da zona Wallace Emerson adotará uma abordagem faseada de consulta. A participação dos residentes e partes interessadas da comunidade é essencial para identificar problemas locais que possam ser resolvidos com melhorias adequadas e eficazes ao nível do tráfego, da velocidade e da segurança rodoviária para esta zona. Ao longo do estudo, a comunidade local será convidada a ajudar na identificação de problemas locais e, mais tarde, a dar o seu parecer sobre as alterações propostas.



## Para mais informações

Dominic Cobran  
Coordenador-Chefe de Consulta Pública  
Metro Hall, 19th Floor, 55 John Street  
Toronto, ON. M5V 3C6

E-mail: [WallaceEmersonStreets@toronto.ca](mailto:WallaceEmersonStreets@toronto.ca)  
Tel.: 416-338-2986

\* A informação será recolhida em conformidade com a *Lei de Proteção da Privacidade e da Liberdade de Informação Municipal (Municipal Freedom of Information and Protection of Privacy Act)*. À exceção da informação pessoal, todos os comentários irão fazer parte do domínio público.